Planlegende

Zur Information

Fahrleitung und Masten neu / Abbruch
Bahntechnik
Strassenbeleuchtung
Lichtsignalanlage
Strassenmarkierung gelb
Strassenmarkierung weiss
Strassenmarkierung weiss
Abbruch / Rodung

Umgebung

Gebäude
Mauern
Hartbeläge (Hauptachsen / Nebenflächen)
Pflästerung
Überfahrbare Flächen (Hartbelag)
Fahrbahn Beton
Gewässer
Rasen- und Wiesenflächen
Grünstreifen mit Wildstauden
Hecken bestehend und neu

Bäume bestehend
Bäume neu
Sträucher bestehend
Sträucher neu

0 10 20 30 40 50 m

Sanierung und Umgestaltung
Baselstrasse Solothurn

Kanton Solothurn — Beilage 16.2

Gemeinden Solothurn, Feldbrunnen - St. Niklaus

Strasse / Bahn **Baselstrasse**
Linie W Solothurn - Oensingen

Abschnitt Kreisel Baseltor - St. Katharinen - Weissensteinweg

Bahn km
km 0.644 - km 2.153 Gleis- und Publikumsanlage
km 0.131 - km 3.521 Sicherungs- und Fahrleitungsanlagen
km 1.884 Aufhebung Bahnübergang

Projekt **P1: Sanierung und Umgestaltung Baselstrasse**
P2: Verlängerung Kreuzungsstelle St. Katharinen

Projektphase Bauprojekt

Inhalt **Gestaltungskonzept**
Situation 1:500

Übersicht

w+s Landschaftsarchitekten AG

Untere Steingrubenstrasse 19
4500 Solothurn
Tel. +41 32 622 36 67
www.wslarch.ch

Dok.-Nr.		**2008_BP_01G**
Format		60 / 357
Projektleiter	Name	Datum
Erstellt	vapa	31.03.2023
Geprüft / Korreferat	towe	31.03.2023
Freigabe		
Revidiert Index A		
Geprüft		
Freigabe		
STRADA-Nr. / BP		5000 / 131-144
Objekt Nr. KB		
Objekt-Nr. VRA		
Projekt-Nr.		2 TK . 00110.01

KANTON solothurn
Amt für Verkehr und Tiefbau
Rötihof, Werkhofstrasse 65, 4509 Solothurn
Telefon 032 627 20 33

aare seeland mobil
Aare Seeland mobil AG
Grubenstrasse 12
4900 Langenthal

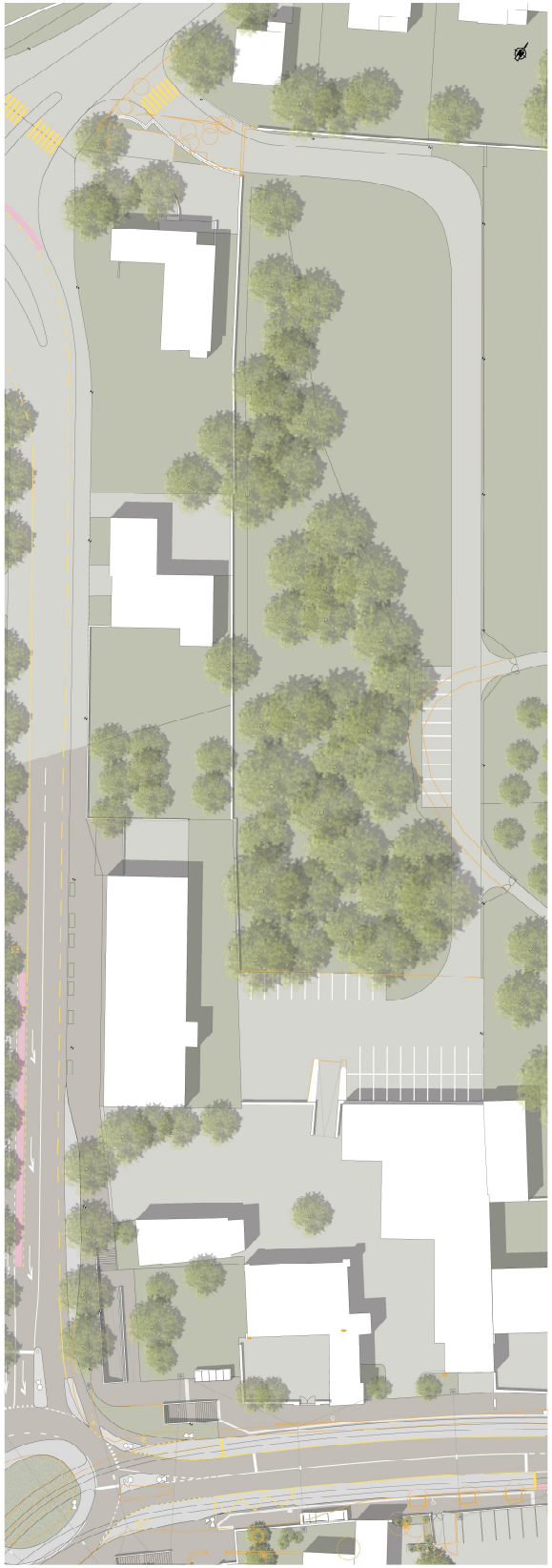

Rückwärtige Erschliessung Rötihof / Stadtbauamt

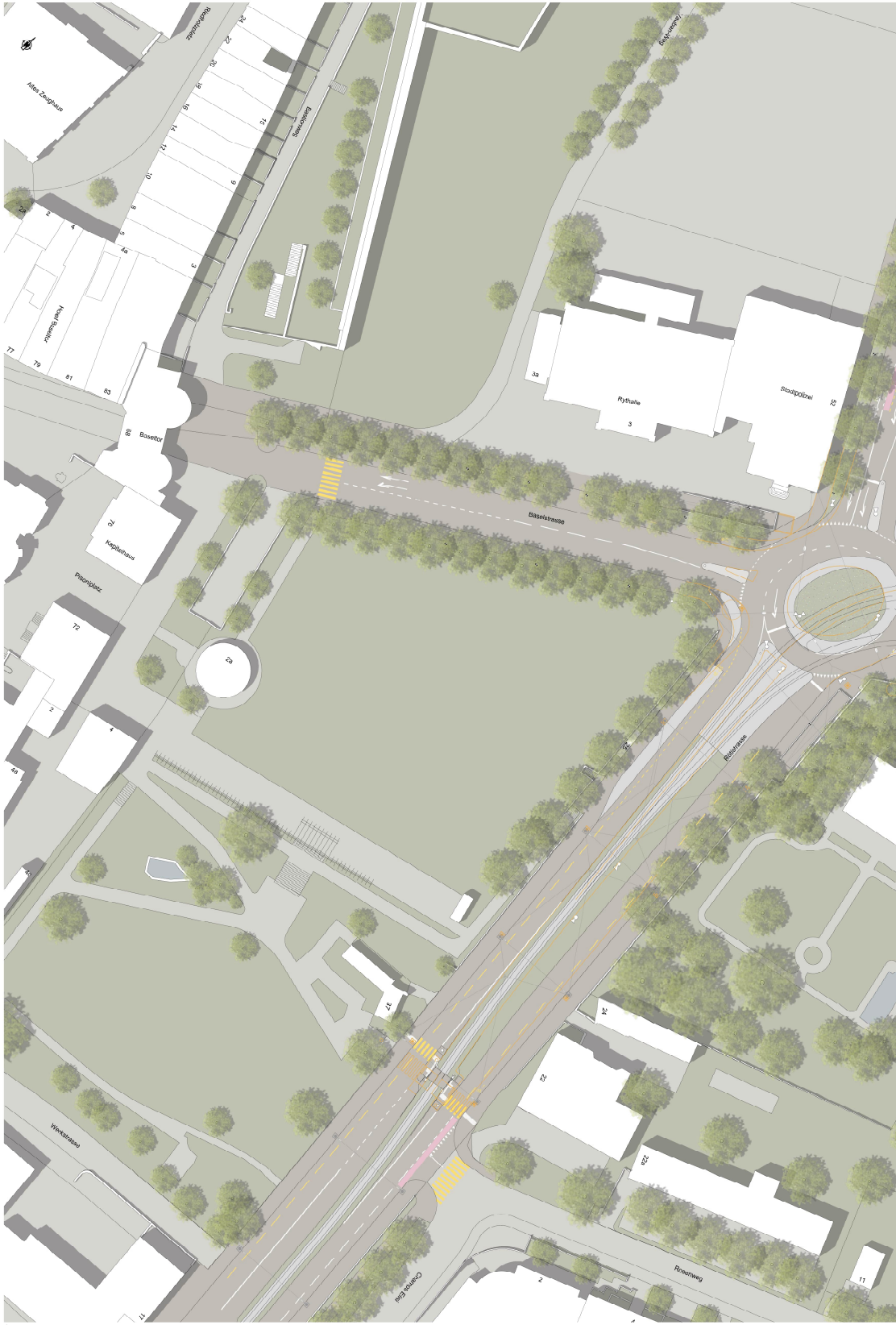

Riedholzplatz
Altes Zeughaus
Basteiweg
Hotel Baseltor
Baseltor
Kapitelhaus
Pisoniplatz
Rythalle
Stadtpolizei
Baselstrasse
Rötistrasse
Werkstrasse
Champs Elé
Rosenweg

Gestaltungskonzept Baselstrasse

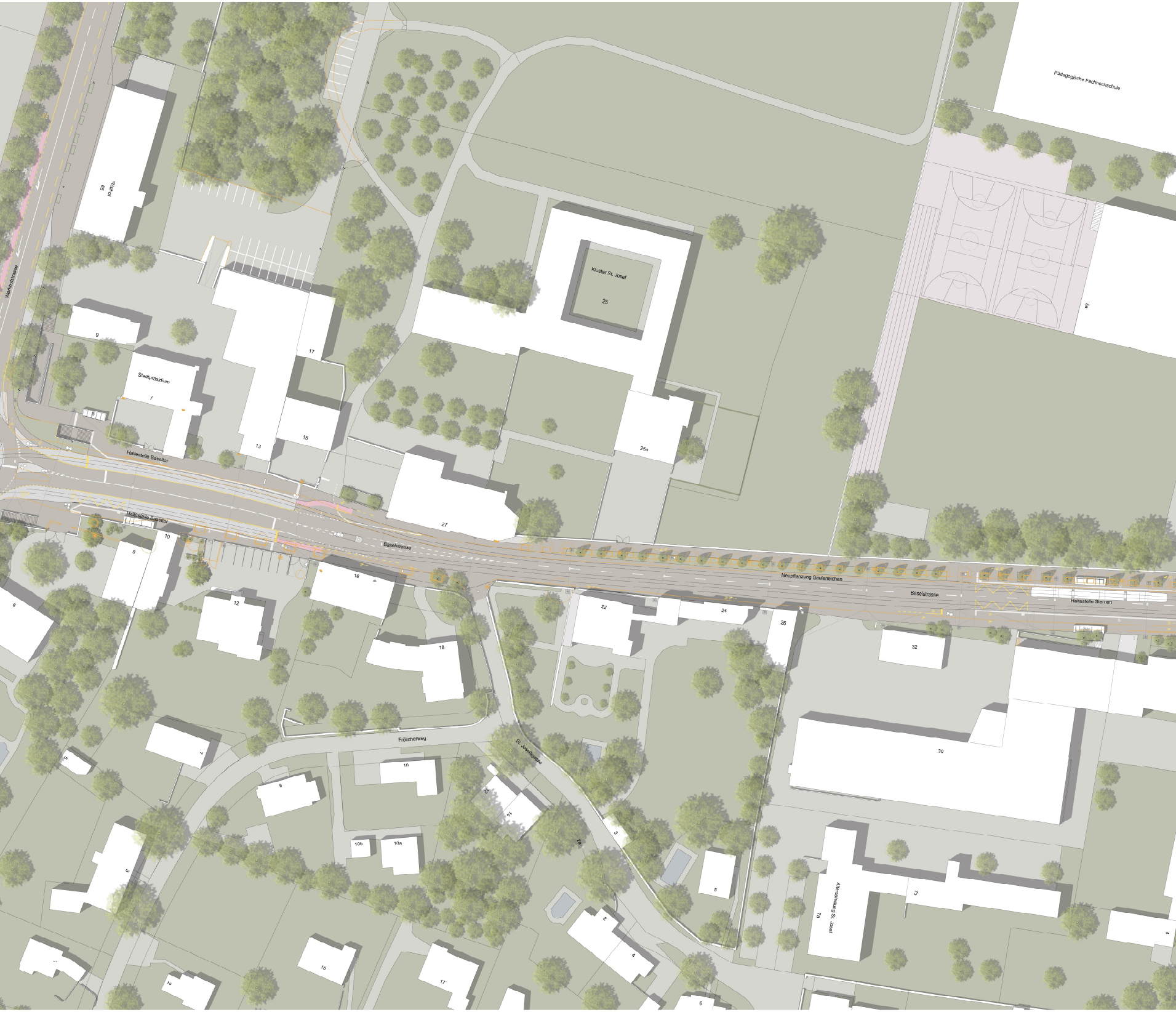
Pädagogische Fachhochschule
Kluster St. Josef
25
25a
58
Rötihof
65
Werkhofstrasse
9
Stadtpräsidium
7
5
17
13
15
27
Haltestelle Baseltor
Haltestelle Baseltor
10
8
6
12
16
18
Baselstrasse
Baselstrasse
Neupflanzung Säuleneichen
Haltestelle Sternen
22
24
26
32
30
Frölicherweg
St. Josefsgasse
10
10a
10b
12
14
2a
3
5
7
8
3
5
Alterssiedlung St. Josef
7a
7b
4
2
4
1
2
15
17
6

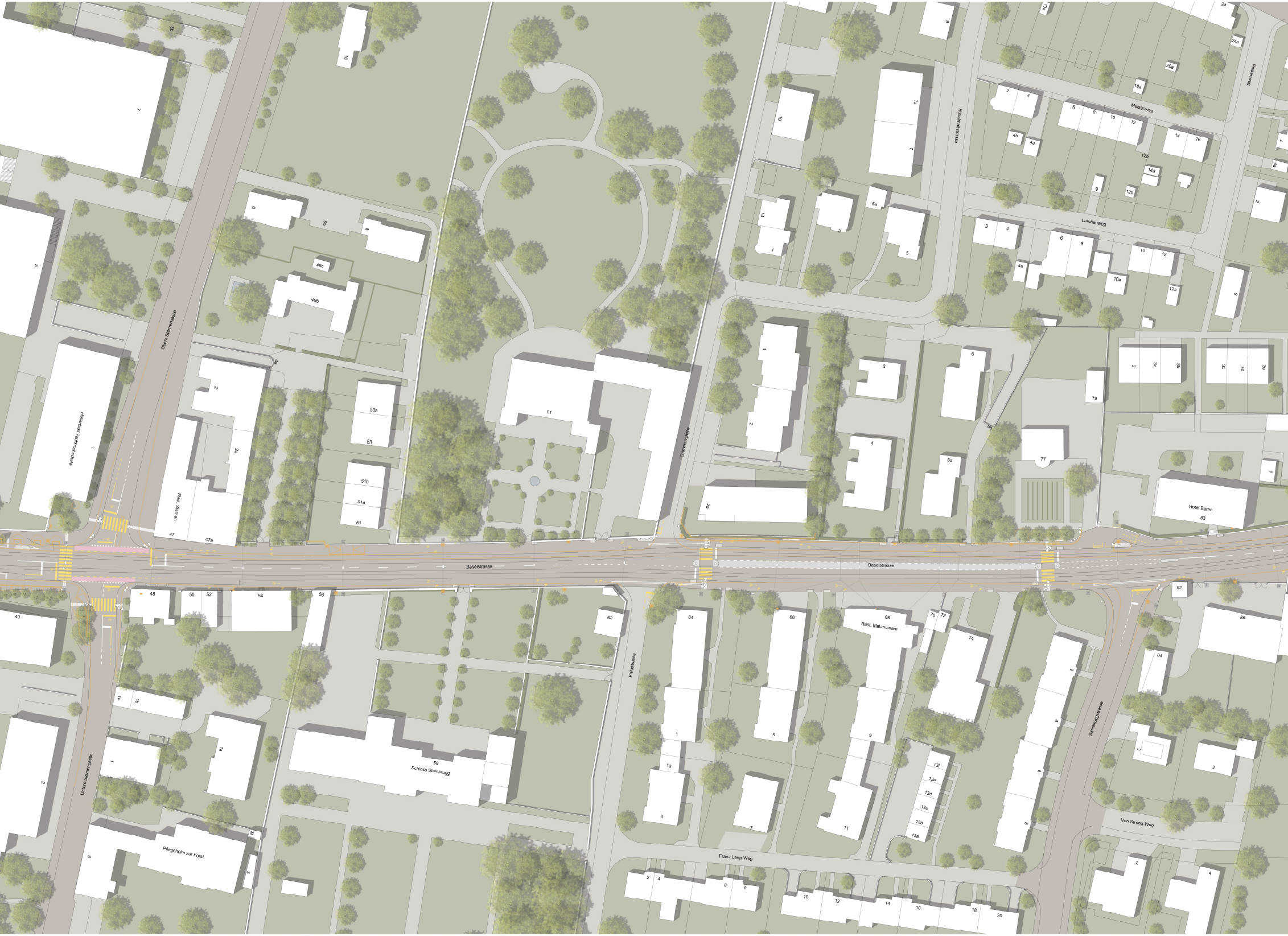
Obere Sternengasse
Hubelmattstrasse
Meisenweg
Lerchenweg
Falkenweg
Grimmengasse
Baselstrasse
Baselstrasse
Fialastrasse
Steinbruggstrasse
Untere Sternengasse
Franz Lang-Weg
Von Streng-Weg
Hallenbad Fachhochschule
Rest. Sternen
Hotel Bären
Rest. Malarvanam
Schloss Steinbrugg
Pflegeheim zur Forst
1
2
2a
47
47a
49b
49c
51
51b
51d
53
53a
6
6a
8
16
01
2b
2
4
1
3
5
5a
14
15
1a
7
4
6
6a
2
4
6
8
10
12
4a
10a
12a
12b
14
14a
16
18a
20a
24
24a
9
3
3a
3b
3c
3d
3e
79
77
83
48
50
52
54
56
62
64
66
68
70
72
74
82
84
86
40
1a
1b
1c
1
1a
3
5
7
9
11
13a
13b
13c
13d
13e
13f
58
2
3
4
5
6
8
10
12
14
16
18
20

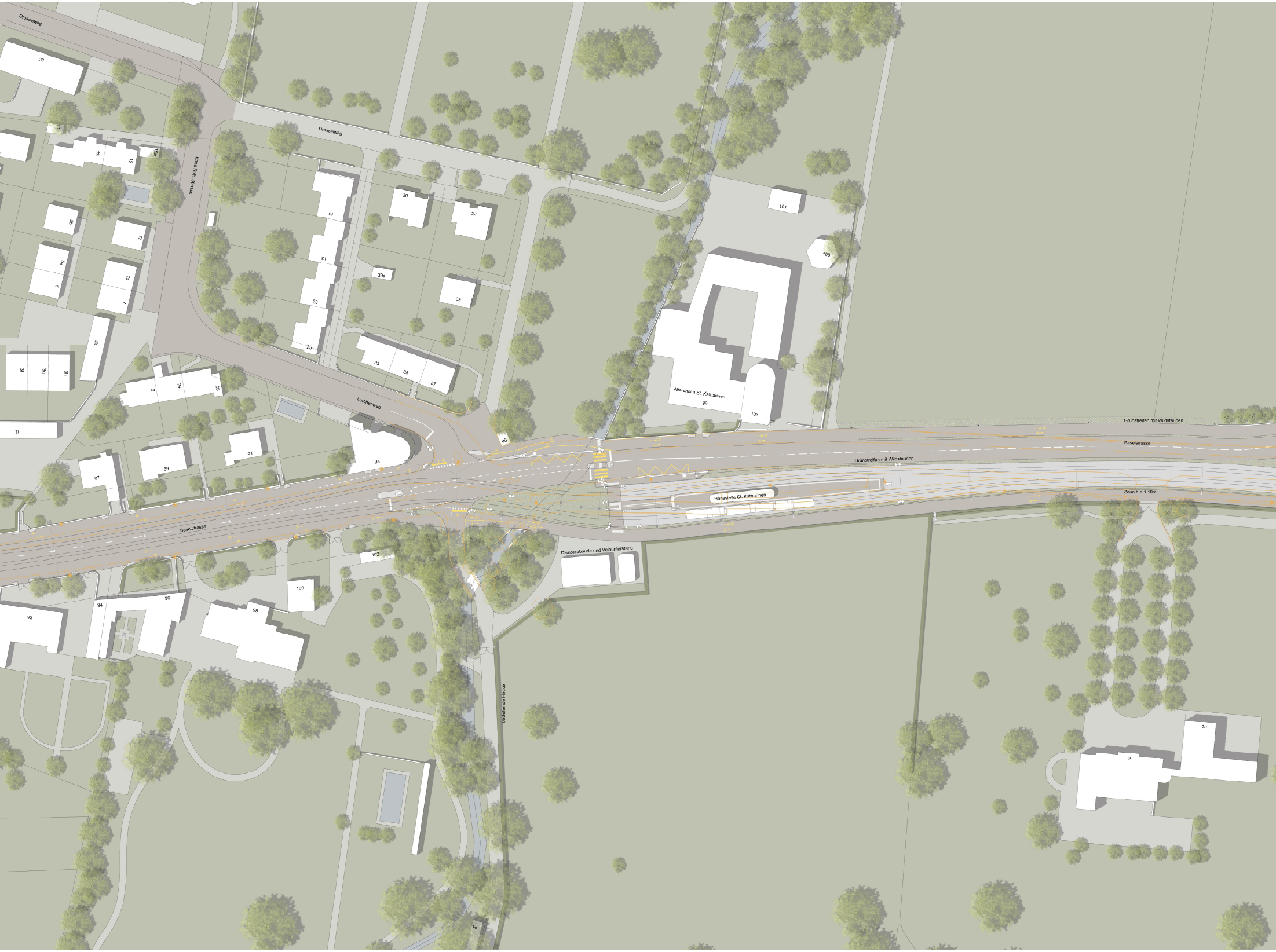
Drosselweg
Drosselweg
Hans Roth-Strasse
Lerchenweg
Baselstrasse
Baselstrasse
Grünstreifen mit Wildstauden
Grünstreifen mit Wildstauden
Haltestelle St. Katharinen
Zaun h = 1.10m
Altersheim St. Katharinen
99
103
101
105
Dienstgebäude und Velounterstand
bestehende Hecke
76
11
13
15
15a
5b
7b
5a
5
7a
7
3k
3f
3g
3h
3i
2
24
26
19
21
23
25
30
32
39a
39
33
35
37
95
93
91
89
87
102
100
92
94
90
98
2
2a
1c

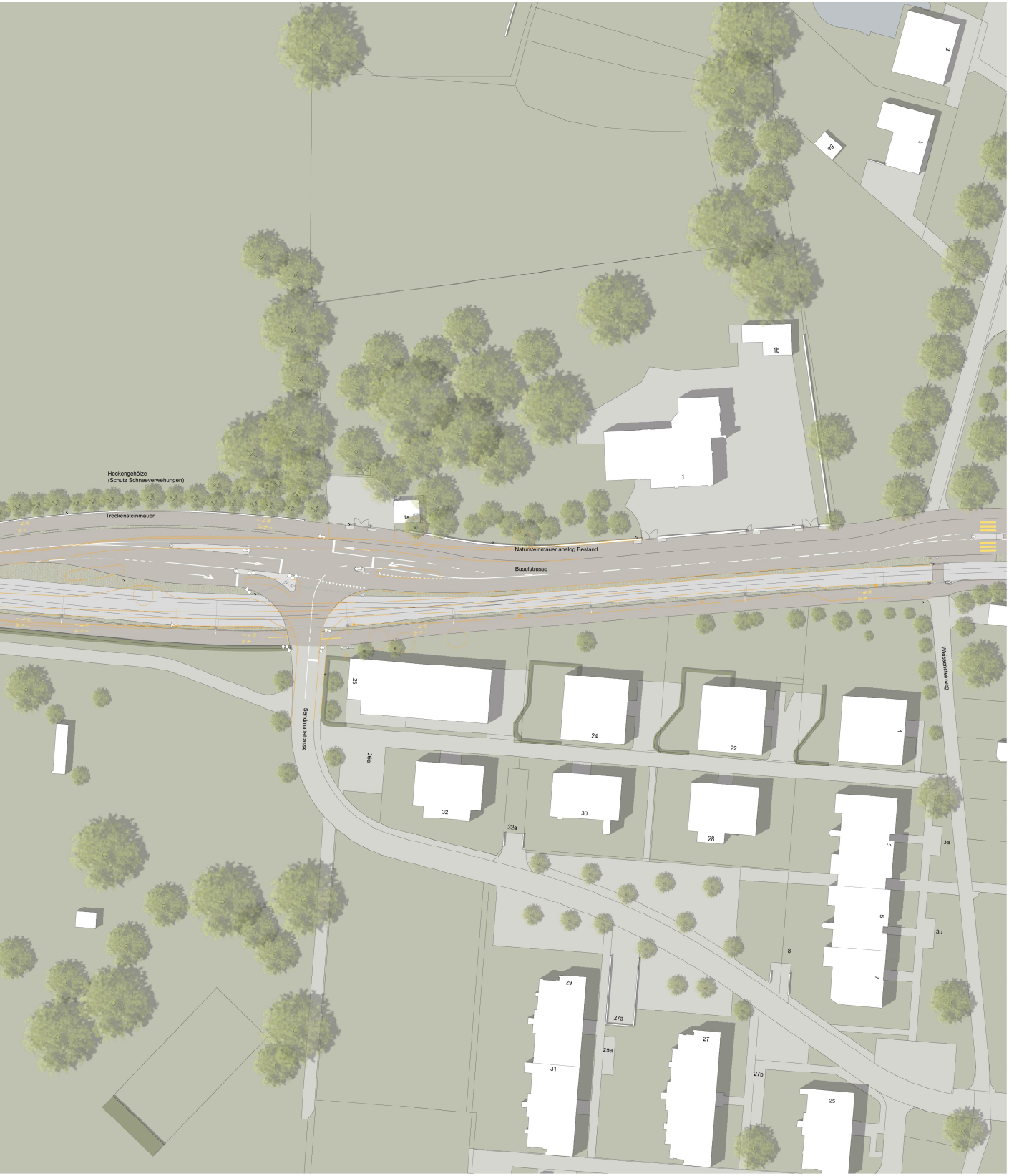
3
5a
1
Heckengehölze
(Schutz Schneeverwehungen)
1b
1
Trockensteinmauer
1a
Natursteinmauer analog Bestand
Baselstrasse
Weissensteinweg
Sandmattstrasse
23
24
22
1
26a
32
30
28
32a
3
3a
5
3b
8
7
29
27a
29a
27
31
27b
25